

DTK10 2021 © LVermGeoLSA, A18-223-2009

## Planzeichenerklärung

Gemäß Planzeichenverordnung 1990 i.d.F. vom 14.06.2021 (BGBl. I S 1802) und der Baunutzungsverordnung 2017 i.d.F. vom 03.07.2023 (BGBl. 2023 I Nr. 176)

### 1. Art der baulichen Nutzung



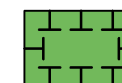
Sonstiges Sondergebiet "AGRI-Photovoltaik"

### 9. Grünflächen




Grünflächen (§ 9 Abs. 1 Nr. 15 BauGB)

### 13. Planungen, Nutzungsregelungen, Maßnahmen und Flächen zum Schutz, zur Pflege und zur Entwicklung von Natur und Landschaft



Maßnahmen zum Schutz, zur Pflege und zur Entwicklung von Boden, Natur und Landschaft

### 15. Sonstige Planzeichen



Grenze des räumlichen Änderungsbereiches des Flächennutzungsplanes



Stadt Zerbst/Anhalt, Ortsteil Straguth

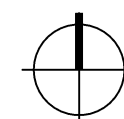
- Vorentwurf -

## 4. Änderung Flächennutzungsplan Straguth

Stand: 16.09.2025

Datei: 250916\_4ÄFNP\_Z-V

Format: 297 x 420



Maßstab 1 : 10 000

BÜRO FÜR RAUMPLANUNG

DIPLOMINGENIEUR HEINRICH PERK

Raumordnung • Bauleitplanung • Städtebau  
Dorferneuerung • Landschaftsplanung