








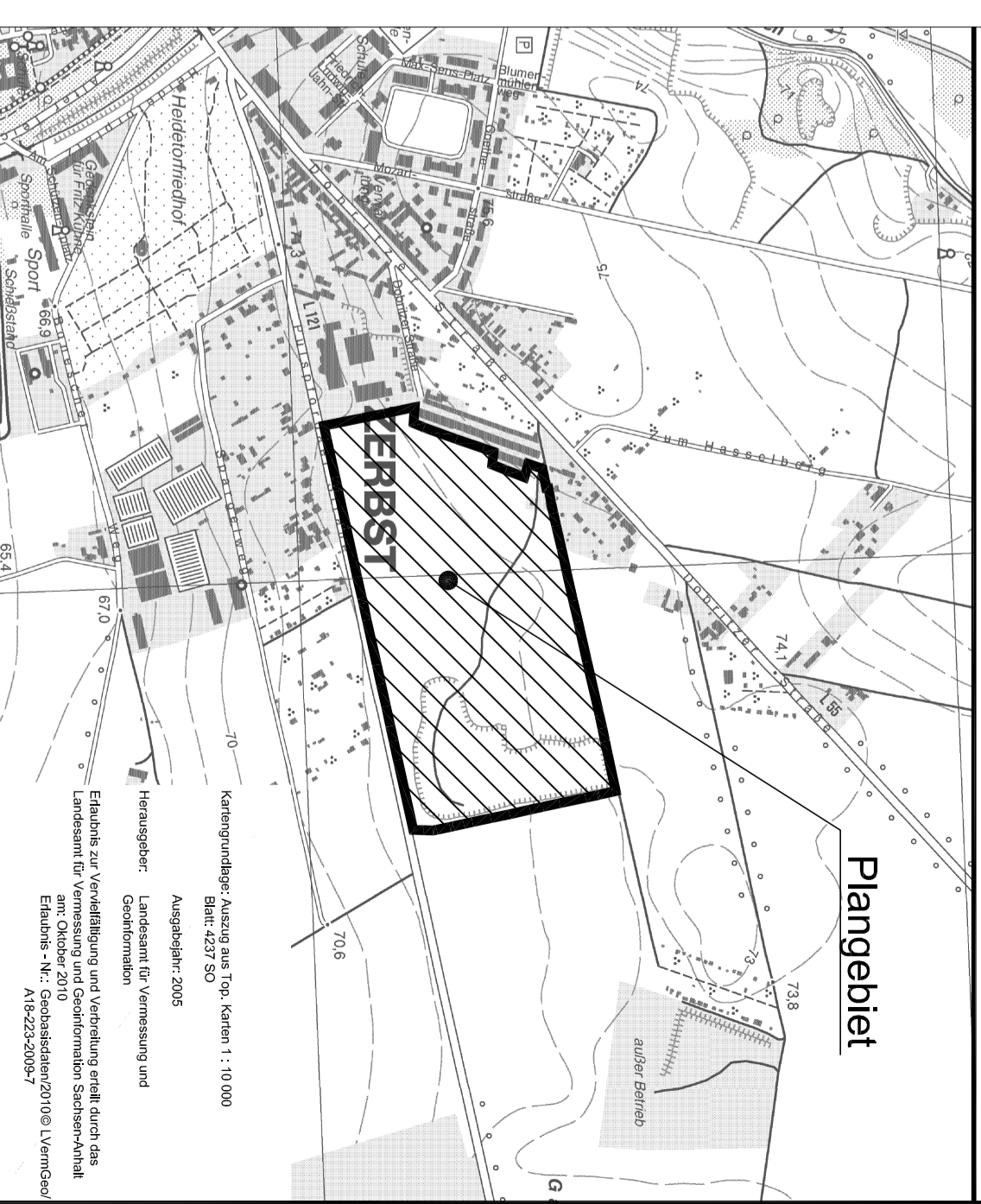
Liegenschaftskarte des LVermGeo: Dessau-Röblau
 Stadt/ Gemeinde: Zerbst/ Anhalt
 Flur: 15
 Erlaubnis zur Vervielfältigung und Verbreitung erteilt
 durch das Landesamt für Vermessung und Geoinformation
 Sachsen-Anhalt
 am: Oktober 2010
 Aktenzeichen: Geobasisdaten/2010@LVermGeo/
 A18-223-2009-7

Planzeichenerklärung

	Gebäude, bauliche Anlagen		teilversiegelte Flächen (Schotter)		Einzelbaum/-strauch
	vollversiegelte Flächen (Beton-, verbundpflaster)		Absetzbecken		Ansatzgrünland, ruderalisiert
	vollversiegelte Flächen (Blumen)		Versickerungsmulde		Gras-/ Krautflur, ruderalisiert
	vollversiegelte Flächen (Entwässerungsrinne)		Baum-/ Strauchhecke überwiegend heimischer Arten		Grenze des räumlichen Geltungsbereiches
	teilversiegelte Flächen (Rasengrflursteine)		neu angelegte Baum-/ Strauchhecke überwiegend heimischer Arten		

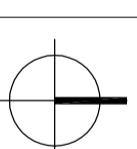
ÜBERSICHTSKARTE

Maßstab 1 : 10 000

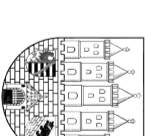


ANLAGE I
 - SATZUNGS-
 EXEMPLAR -

Stand: 08.03.2012
 Datei: Anlage 1 Biotop_
 Nutzungssystem_Satzungsex.



Maßstab 1 : 2 500



Stadt Zerbst/ Anhalt

**Vorhabenbezogener
 Bebauungsplan Nr. 02/ 2010
 "Solarpark Deponie"**
**Biotop- und Nutzungsstruktur
 - Bestand -**

BÜRO FÜR RAUMLANUNG
 DIPLOMINGENIEUR HEINRICH PERK

Raumordnung · Bauleitplanung · Städtebau
 Dorfentwicklung · Landschaftsplanung