


























	Acker		Touristinformation - Zerbst / Markt 11
	Grünland		Info-Zentrum Energiepark Zerbst
	Wald		Schlösser- und Burgen-Tour Elbe-Vorfläming
	gewerbliche / sonstige Nutzung		Luther - Weg
	Biosphärenreservat "Mittelelbe"		Fläming - Radweg
	Naturpark "Fläming"		Radroute - Vorfläming
	Bundesstraße		Elbradweg Prag - Dresden - Hamburg
	Landesstraßen		Rundweg Themenkirchen
	Kreisstraße		Route KATHARINA DIE GROSSE
	Gemeindestraße		Rundwanderweg Lindau im Naturpark Fläming Sachsen-Anhalt
	Fahrweg		Entschlossene Kirche
	Bahnlinie		Ortsteil mit Übernachtungsmöglichkeit
	Gierfähre		Wohnmobilstellplatz
			Wohnmobilstellplatz ohne Versorgung/ Ausstattung
			Gaststätte